

**COMUNE DI PUMENENGO**

---

**DEDENAZIONE DELL'OPERA:**

**STUDIO DELLA COMPONENTE GEOLOGICA, IDROGEOLOGICA E SISMICA DEL TERRITORIO COMUNALE**




art.37 della L.R. n.12 del 11 marzo 2005 per il Piano di Governo del Territorio  
D.G.R. n. 87234 del 28 maggio 2006 e D.G.R. n. 14 gennaio 2008

---



<b>COMITENTE:</b> Amministrazione Comunale - p.zza Castello Barbò - Pumenengo (BG)	<b>DATA:</b> SETTEMBRE 2011
<b>OGGETTO:</b> FASE DI ANALISI CARTA GEOLOGICO-TECNICA	<b>FOGLIO:</b> 3
<b>FRMA DEI COMMITTI:</b>	<b>SCALA:</b> 1:5.000
<b>FRMA DEI PROGETISTI:</b>	

**LEGENDA**

**PUNTI DI INDAGINE**

-  ASSAGGIO DI TERRENO CON ESCAVATORE
-  SONDAGGIO A CAROTAGGIO CONTINUO
-  Din 01 PROVA PENETROMETRICA DINAMICA

**CARATTERIZZAZIONE GEOTECNICA DEI TERRENI**

-  LIVELLO FONDAMENTALE DELLA PLANURA: TERRENI CON BUONE CARATTERISTICHE GEOTECNICHE
-  ALLUVIONI ANTICHE E RECENTI DEL FILME OGGLIO: TERRENI CON PRESUMIBILI MEDIORE CARATTERISTICHE GEOTECNICHE ED ETEROGENEITA' LITOLOGICA E TESSUTURALI

