



Comune di

PUMENENGO

PIANO DI GOVERNO DEL TERRITORIO

L.R. 11/03/2005 N°12

1 DOCUMENTO DI PIANO

IL SINDACO :

IL SEGRETARIO :

ADOTTATO	PUBBLICATO	CONTRODEDOTTO	APPROVATO
Delib. n. del	dal al	Delib. n. del	Delib. n. del

GRUPPO DI LAVORO

- Dott. Arch. **Tullio Lazzarini** (aspetti territoriali e urbanistici)
- Dott. Agr. **Leonardo Bellini** - Professione Ambiente Studio associato (aspetti ambientali)
- Dott. Geol. **Fausto Crippa** - Ipogeo Studio Geologico (aspetti geologici idrogeologici e sismici)
- Dott. Ing. **Andrea Moioli** (studio zonizzazione acustica)
- Dott. Ing. **G. Angelo Bana** (coordinamento comunale)

B. QUADRO CONOSCITIVO DEL TERRITORIO COMUNALE

B. 3 TRASFORMAZIONI NEI SISTEMI INSEDIATIVI

ORIGINI E FORMAZIONE DEL PATRIMONIO EDILIZIO
 CASCINE : Tomboni, Gennara, Cortivelli a sera, Cortivelli a mattina, Gazzaniga, Feniletti, Carmela, Adua, Capo la Casa, Malpaga, Campagna

1.B.3.3

DATA : LUGLIO 2007

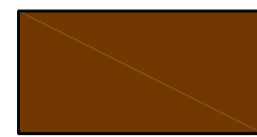
SCALA : 1:2000

arch. TULLIO LAZZARINI via Mezzana 10/z Chiari (BS) Tel/Fax 030711952 e_mail : arch.lazzarini@virgilio.it

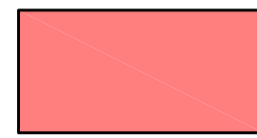
LEGENDA




PERIMETRO DEI NUCLEI DI INTERESSE STORICO E AMBIENTALE



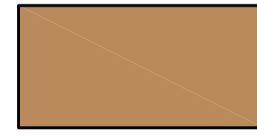
CATASTO TERESIANO 1750



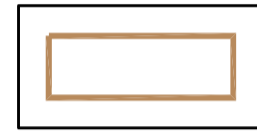
CATASTO AUSTRIACO 1850



DEMOLIZIONI SUCCESSIVE AL CATASTO AUSTRIACO




CATASTO UNITARIO DEL REGNO D'ITALIA 1903



DEMOLIZIONI SUCCESSIVE AL CATASTO UNITARIO



CATASTO ATTUALE



DEMOLIZIONI SUCCESSIVE AL CATASTO ATTUALE (1970)

